Thierry CARBIENER
Géomètre-Expert à STRASBOURG
Tél: 03-88-28-00-55
Fax: 03-88-30-44-87

COMMUNE DE HOHFRANKENHEIM

PLAN TOPOGRAPHIQUE ET PARCELLAIRE

SICTEU de HOCHFELDEN
Echelle 1/250 Réf: 7607d

Syst. alti. = normale (IGN69)
Syst. plani. = Lambert I

Planche 1

Légende

- Réseau d'eaux usées
- Réseau d'eaux pluviales
- Réseau unitaire
- Regards de Canalisation
- Bouche d'Incendie
- Robinet Vanne (Eau)
- Robinet Vanne (Gaz)
- Grilles d'égout
- Hydrants
- Poteau Téléphonique
- Regards (plaque double)
- Regard (réseaux divers)
- Panneaux de signalisation
- Feux tricolores
- Borne,Boulon,Croix,Limite de propriété
- Limite Parcellaire
- Limite Intercommunale
- Limite de section
- Grillage
- Mur
- Mur de soutènement
- Repère de nivellement
- Arbres , Résineux
- Haie
- Talus
- Bornes lumineuse, Lampadaires
- Glissière de sécurité
- Poteau Electrique
- Armoires Electriques

Nota : – Le parcellaire a été obtenu par digitalisation du parcellaire cadastral.
– Le Nivellement est rattaché au Réseau (IGN69) Altitude normale.

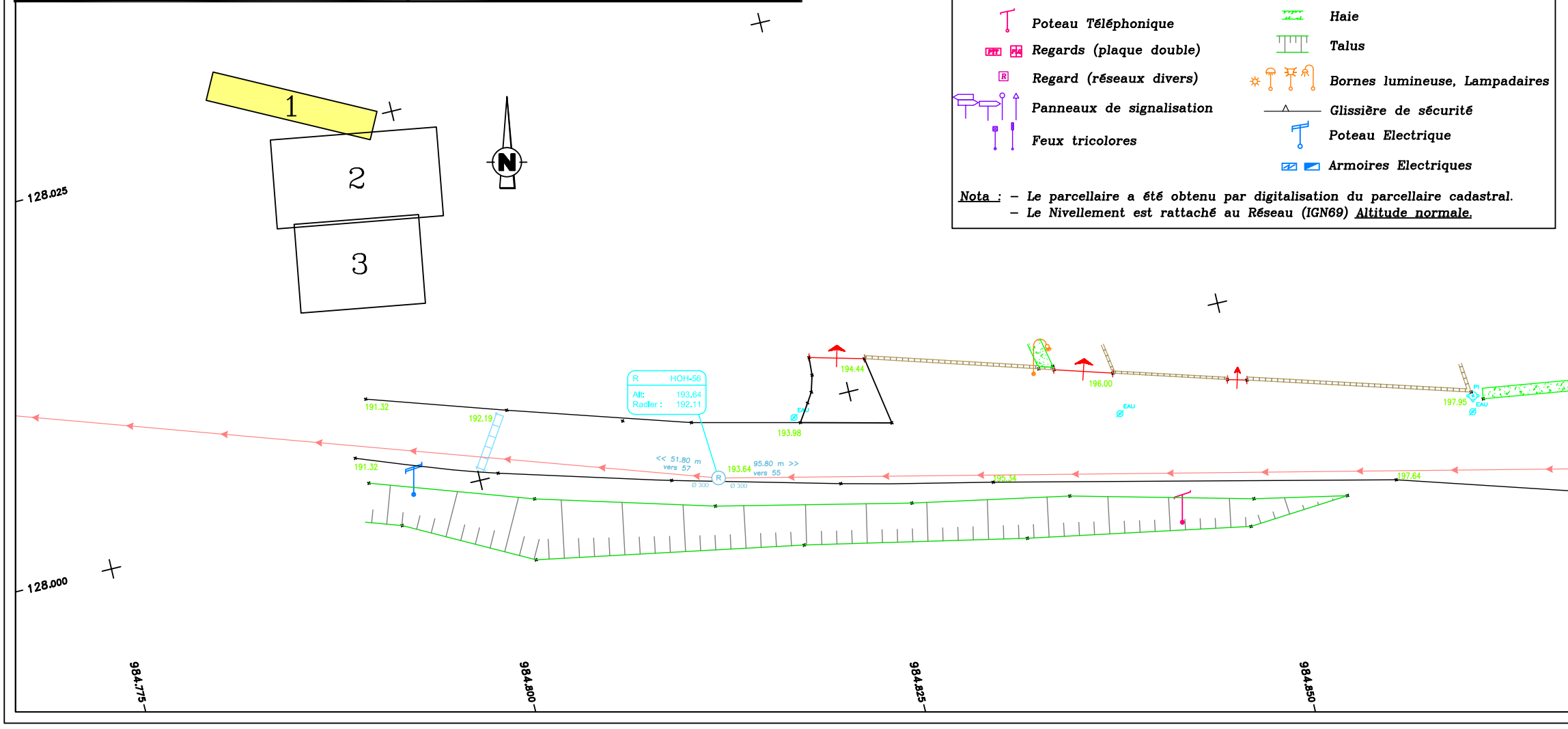
984.850
984.875
1
2
3
N
128.025
128.000
191.32
192.19
191.32
R HOH-56
Alt: 193.64
Radier : 192.11
<< 51.80 m
vers 57
193.64
95.80 m >>
vers 55
Ø 300
Ø 300
193.98
EAU
194.44
196.00
EAU
195.34
197.95
EAU
197.64
984.775
984.800
984.825
984.850



984.900
984.925
984.950
984.975
199.30
199.92
201.76
EAU
EAU
EAU
EAU
204.06
R HOH-54
Alt: 203.58
Radler : 201.63
<< 95.80 m
vers 56
Ø 300
R
201.09
Ø 300
47.94 m >>
vers 54
200.76
199.07
202.28
<< 47.94 m
vers 55
Ø 300
R
203.58
Ø 300
67.26 m >>
vers 53
203.37
R HOH-55
Alt: 201.09
Radler : 199.31
R
201.77
203.32
984.875
984.900
984.925
984.950


985.000
985.025
985.050
985.075
Rue des Tilleuls
205.11
EAU
205.72
EAU
EAU
EAU
EAU
EAU
207.09
EAU
207.86
207.64
206.95
204.29
204.98
<< 67.26 m
vers 54
Ø 300 (1)
206.10
R
206.17
75.62 m >>
Ø 300
vers 52
R
HOH-53
Alt: 206.17
Radier Ø300 (1): 202.35
Radier Ø300: 203.94
984.975
985.000
985.025
985.050

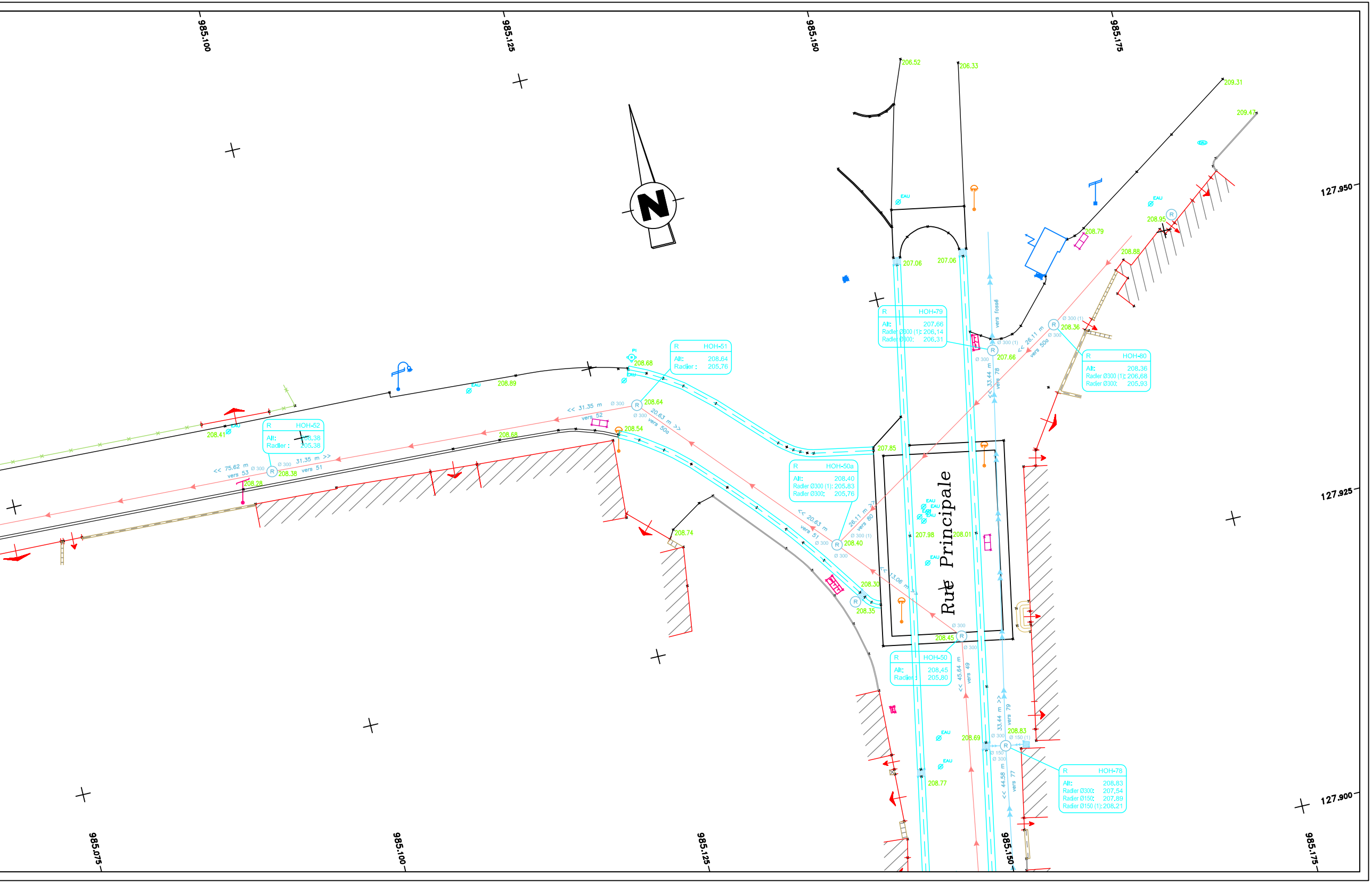
985.100
985.125
985.150
985.175
127.950
127.925
127.900
985.075
985.100
985.125
985.150
985.175
N
Rue Principale
206.52
206.33
209.31
209.47
208.95
208.79
208.88
207.06
207.06
R HOH-79
Alt: 207.66
Radier Ø300 (1): 206.14
Radier Ø300: 206.31
vers fossé
Ø 300 (1)
Ø 300
207.66
33.44 m
vers 78
<< 26.11 m
vers 50a
Ø 300 (1)
208.36
Ø 300
R HOH-80
Alt: 208.36
Radier Ø300 (1): 206.68
Radier Ø300: 205.93
PI
208.68
EAU
R HOH-51
Alt: 208.64
Radier : 205.76
208.89
208.41
R HOH-52
Alt: 208.38
Radier : 205.38
<< 31.35 m
vers 52
Ø 300
208.64
20.63 m >>
vers 50a
208.54
208.68
<< 75.62 m
vers 53
Ø 300
208.38
31.35 m >>
vers 51
208.28
208.74
207.85
R HOH-50a
Alt: 208.40
Radier Ø300 (1): 205.83
Radier Ø300: 205.76
<< 20.63 m
vers 51
26.11 m >>
vers 80
Ø 300 (1)
Ø 300
208.40
207.98
208.01
<< 13.06 m >>
208.30
208.35
Ø 300
208.45
R HOH-50
Alt: 208.45
Radier : 205.80
<< 45.64 m
vers 49
33.44 m >>
vers 79
208.69
208.83
Ø 150 (1)
Ø 150
R HOH-78
Alt: 208.83
Radier Ø300: 207.54
Radier Ø150: 207.89
Radier Ø150 (1): 208.21
<< 44.58 m
vers 77
208.77